

Foto: Niels Hornstrup



Foto: Carsten O. Hansen



Foto: Niels Hornstrup



Foto: Niels Hornstrup



Foto: John Juul Henriksen



Foto: John Juul Henriksen



Brugerne i området
 Der foregår mange organiserede aktiviteter i Tarup-Davinde området hvor forskellige klubber og foreninger har lavet aftaler med Tarup-Davinde I/S om brug af området til deres aktiviteter. Eksempler på disse aktiviteter er: modelsejlbåde, hundetræning, dykning, mountainbike, triathlon, orienteringsløb, hoslæt, kajaksejls, ridestævner, optimistjolle sejlads, drageflyvning, rollespil, motionsløb, overnatning, cykelture mm.
Tag hensyn til hinanden ude i naturen!



Thorup

Birkum

Davinde

Nyhavnvej

Mod Langeskov

Tingkærvej

Ørbækvej

signaturforklaring

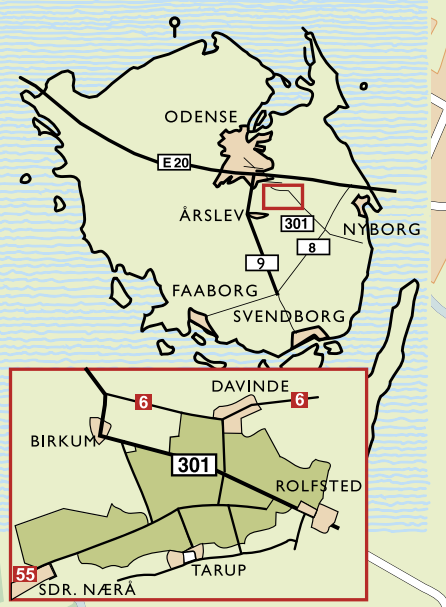
- Skov - ejet af Tarup-Davinde I/S
- Skov - privatejet
- Krat - ejet af Tarup-Davinde I/S
- Græs, engareal - ejet af Tarup-Davinde I/S
- Aktiv grusgrav - ejet af Tarup-Davinde I/S
- Søer og vandløb - ejet af Tarup-Davinde I/S
- Søer og vandløb - privatejet
- Bebygget område
- Private bebyggelser
- Bebyggelse - ejet af Tarup-Davinde I/S
- Cykelrute
- Ridesti
- Markvej, privat vej eller sti
- Vej, lukket for motorkøretøjer
- Badesø
- Bålplads
- Parkeringsplads
- Cykelrutenr. 55 6
- Put and take
- Fiskeri tilladt
- Primitiv lejrplads
- Shelterplads
- Gravhøj
- Toiletter
- Hjertestesti

Sdr. Næra

Tarup

Hudevad

Rolfsted



Copyright: Ceredana, Odense Kommune

- Naturinfo Ålækkestedet**
 Hudevad Byvej 20
 Hudevad
 En udstilling om landskabet, naturen og gravehistorien er åben i dagtimerne. Udstillingen er et godt udgangspunkt for turen, og her kan alle foldere fås.
- Hudevad Smedjemuseum**
 Hudevad Byvej 21
 Hudevad
 Den gamle smedje i Hudevad er udgangspunkt for en spændende udstilling om lokal industrihistorie og et arbejdende værksted, hvor børn og voksne kan prøve at smede under sagkyndig vejledning. Se åbningstider på www.hudevadsmedjemuseum.dk
- Davinde Stenmuseum**
 V/Den fynske Stenklub
 Phønix området v. P-pladsen
 Ulodgyden 52
 Davinde
 Museet viser en unik samling af lokale sten og fossiler. Desuden vises en flot opsat samling af ledeblokke. Den fynske Stenklub holder åbent den 2. søndag i måneden fra kl. 14-17. Besøg kan desuden aftales på tlf. 66 17 04 28 eller 66 16 22 99. Se mere på www.davindestenmuseum.dk
- Skovhaven**
 Ved P-pladsen
 Rolighedsvej 27
 Danmarks Jordbrugsforskning har siden 1994 etableret en lille skovhave med danske træer og buske. Se folder om skovhaven på lokaliteten.
- Anes Høj**
 Ved Ibjergvej
 Øst for Ibjergvej
 Langdyssen Anes Høj er fra Bondestenalderen. Den er bygget ca. 3500 år f.Kr. og har været i brug indtil i hvert fald år 2000 f.Kr. Se folder om Anes Høj på lokalitet.
- Bronzealderhøje**
 Ved Hudevad Byvej 31
 Hudevad
 To bronzealderhøje er udgravet i år 2000. Fundene er udstillet på Naturskolen Ålækkestedet. Se folder om Bronzealderhøje på lokalitet.
- Kanoer**
 Davinde Havn
 Udloogyden 23
 4 kanoer kan lejes til sejlads på Davinde Sø efter aftale på tlf. 63 75 09 90 i kontortiden fra kl. 9-13.
- BMXbane**
 Bag P-plads ved
 Tingkærvej 169
 Davinde BMXbane er åben for alle. Husk cykel og cykelhjelm.
- Shelterne**
 Ved Østersøen
 og ved Davinde Sø
 Shelterne kan bruges til dagophold og overnatning. Brugen skal aftales med Naturskolen Ålækkestedet på telefon 63 75 09 90 i kontortiden fra kl. 9-13.
- Primitiv lejrplads**
 Rolighedsvej 27
 En primitiv lejrplads med bålsted og plads til 2 - 3 telte bag Nautilen. Vand og toilet ved P-pladsen. Se kortet.
- Hjertestesti**
 Start fra Naturskolen,
 Nautilen eller Anes Høj.
 Afmærket vandresti af ca. 5 km længde. Der findes folder om ruten på alle startsteder.
- Ridning**
 Se ridestier på kortet
 Der er foreløbig anlagt ca. 7 km ridesti i området. Fyns Islandshesteklub, Skeifa, har bygget baner til træning og stævner på Phønixpladsen.
- Fiskeri**
 Gratis
 Der må fiskes gratis i Østersøen, Davinde Sø, Hudevad Sø og Treklover-søen. Se kortet. Børn skal være ifølge med voksne. Isfiskeri er ikke tilladt.
- Private fiskesøer**
 Ibjergvejens Fiskesøer, Ibjergvej 7 og Fyns Fiskevand, Nyhavnvej 6. Her kræves fisketegn, fiskekort og betaling for både børn og voksne.



Foto: Niels Hornstrup




Foto: Niels Hornstrup



Foto: Niels Hornstrup



Foto: Niels Hornstrup



Foto: Niels Hornstrup



Foto: Otto Buhl



Foto: Niels Hornstrup



Foto: Niels Hornstrup

Naturpleje

Uden pleje vil store dele af området vokse til med et pile- og ellekrat. For at bevare et landskab med lysåbne arealer foretager Tarup-Davinde I/S naturpleje i form af afgræsning og manuel rydning af træer og buske. Naturplejen sker med miljøvenlige metoder.

Nautlien

Nautlien er en kronologisk samling af sten, der alle er fundet i grusgravene i Tarup-Davinde området. Stenene er ligesom gruset kommet med istidens gletsjere og aflejret da isen smeltede.

Det ungbaltiske isfremstød efterlod også et 2 - 6 m tykt lag af moræne, som grusgravene må fjerne for at nå ned til grus og sten.

Siden, under det ungbaltiske isfremstød for ca. 15.000 år siden, aflejrede langsommere strøm-mende smeltvand inde under isen Ibjergtet - en kamås, som i dag udgør et markant element i Tarup-Davinde landskabet.

Landskabet vil fortsat rumme mange forskellige biotoper, med levesteder for et artsrigt plante- og dyreliv.

Dette pionerlandskab kan i et vist omfang bevares i en årrække, men langsomt vil flerårige planter indtage området og dermed skabe ændringer for dyrelivet.

Det er et landskab i forandring, der samtidig med at maskinerne forlader området "befolkes" af pionerarter som lille præstekræve, strandtudse og salomons lysestage.

I det nye landskab med de rene grundvandsøer, åbne næringsfattige overdrev, småskove og krat, opstår der gode levesteder for mange dyr og planter.

geologi

regler for færdsel i området

- 🚗 Færdsel i området sker på eget ansvar og go efter Naturbeskyttelseslovens bestemmelser om færdsel i naturen.
- 🚗 Kun dele af området er offentligt. Vær opmærksom, når du bevæger dig ind på private arealer. Her er færdsel kun tilladt på veje og befæstede stier i dagtimerne. Se kortet.
- 🚗 Motorførsel er ikke tilladt.
- 🚗 Af hensyn til dyrelivet skal du holde din hund i snor hele året. Husk at samle din hunds efterladenskaber op.
- 🚗 Ridning er tilladt på de afmærkede stier og på asfalterede veje. Du må ikke ride på grusstierne. Vis hensyn overfor gående.
- 🚗 Du må gerne cykle i området. Vis hensyn overfor gående.
- 🚗 Fiskeri er kun tilladt i de anviste søer. Se kortet.
- 🚗 Badning i søerne er forbundet med fare, da der er risiko for koldt bundvand. Du bader bedst og sikrest i Davinde Sø.
- 🚗 Stenterne giver adgang til arealer med græssende dyr. Hold afstand til dyrene og opsøg dem ikke.
- 🚗 På skydebanen på Ibjergtet kan der være skydetræning, der hindrer offentlig adgang. Se opsatte skilte og følg anvisningerne.
- 🚗 Om vinteren hæver grundvandet temperaturen i søerne. Derfor er det livsfarligt at færdes på isen.
- 🚗 Bål må kun tændes på anviste bålpladser og skal slukkes med vand inden du forlader stedet. Se kortet.
- 🚗 Efter mørkets frembrud skal der være ro i området. Vær opmærksom på dette hvis du opholder eller bevæger dig rundt efter mørkets frembrud.

God tur over sø og land!
Tarup-Davinde I/S




www.oversoeogland.dk

tarup-davinde i/s

Tarup-Davinde I/S blev etableret i 1989. Interessenterne er Faaborg-Midtfyn Kommune og Odense Kommune. Selskabets formål er, i takt med den planmæssige udnyttelse af råstofforekomsterne, at etablere og drive det størst mulige sammenhængende natur- og fritidsområde i og omkring Tarup-Davinde grusgravene.

Nørregade 36-38, indg. B
5000 Odense C • Tel.: 65 51 27 30



Naturskolen Åløkkestedet drives af Tarup-Davinde I/S med to ansatte naturvejledere, og henvender sig til skoler, gymnasier, børnehaver, fritidsordninger, foreninger, interessegrupper, familiegrupper med flere.

Naturvejlederne arrangerer formidling indenfor områderne: natur, geologi, kulturhistorie og friluftsliv og udbyder i samarbejde med Odense Kommune en række offentlige ture.

Henvendelse om besøg sker til Naturskolen i kontorets åbningstid kl. 9.00 - 13.00.

Hudevad Byvej 20 • Hudevad
5792 Årslev • Tel.: 6375 0990
naturskolen@odense.dk

flora og fauna

det nye landskab

Landskabet mellem Sdr. Nærå, Birkum, Davinde, Kappendrup, Rolsted, Hudevad og Tarup har ændret sig væsentligt i de sidste 100 år. Fra fladt landbrugsland over grusindvinding til et rekreativt natur- og fritidslandskab med store rene grundvandsøer.

Graveområdet omfatter fra 2010 et areal på ca. 1400 ha. Der graves dybt under grundvandsspejlet. Flere steder har søerne en dybde på 10 - 15 m.

Lovgivning og retningslinjerne for reetablering af grusgravene har ændret sig i årenes løb. Det betyder, at der er stor forskel på, hvordan ældre og yngre områder fremstår efter endt reetablering.

Tarup-Davinde I/S ejer 197 ha pr. 1. marts 2010. Efter opkøb gøres området tilgængeligt for alle efter Naturbeskyttelseslovens regler. Parkeringspladser, stier, broer og toiletfaciliteter anlægges efter overordnet plan.

— et natur- og fritidsområde

OVER SØ OG LAND

I TARUP - DAVINDE

Odense Kommune & Faaborg-Midtfyn Kommune

